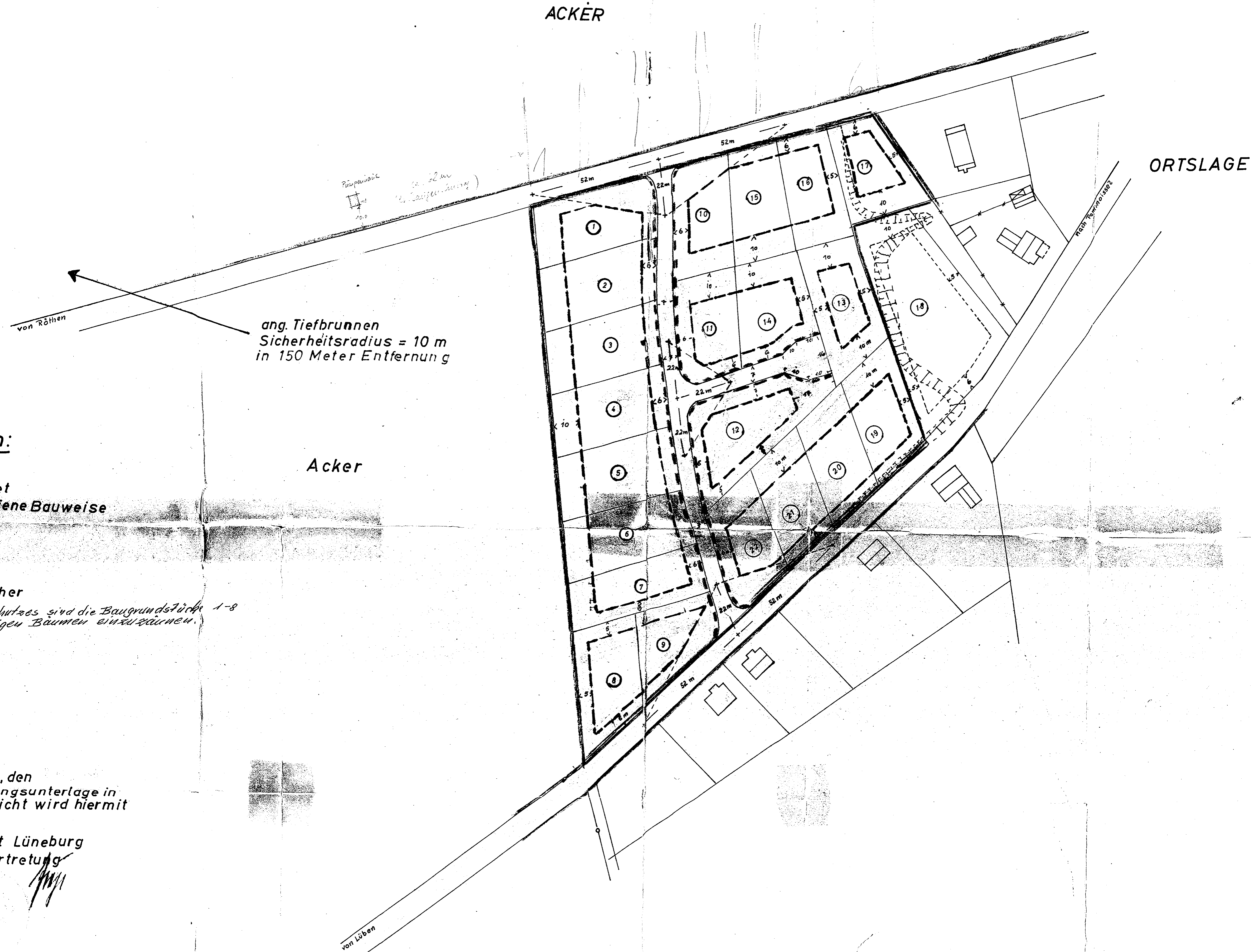
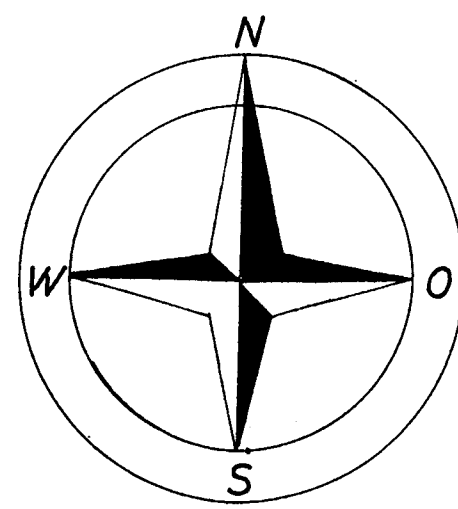


**BEBAUUNGSPLAN der Gemeinde
Pommoissel Kreis Lüneburg
" SANDSTÜCKE "**

Pommoissel Bd. 3 Bl. 44
Flur 2 Flurstück 36/1



Zeichenerklärung:

- Wegegrenzen
- vorhandene Straßen
- neue Straßen
- GRZ = Grundflächenzahl
- GFZ = Geschossflächenzahl
- private Grünfläche
- festgesetzte Baugrenze
- Grenze des Bebauungsplanes

Planfestsetzungen:

WR = reines Wohngebiet
1 = eingeschossige offene Bauweise
GFZ 0,2
Bauwich = 5 Meter
Dachneigung bis 52°
Satteldächer und Walmdächer sind zulässig.
Die Grundstücke sind schuttfrei sind die Baugrundstücke 1-8 auf ihrer Westseite mit niedrigen Bäumen einzuzäunen.

Plan nach DIN 18 003
Maßstab = 1:1000

Ausgefertigt: Lüneburg, den
Die Richtigkeit der Planungsunterlage in
vermessungstechn. Hinsicht wird hiermit
bescheinigt:

Katasteramt Lüneburg
in Vertretung

1. Ausgearbeitet im Auftrage und im Einvernehmen mit der
Gemeinde Pommoissel
Hamburg - Bramfeld, den 20. Juli 1962
Rahnstr. 11.

ADOLPH BRANDT
Hausmaler
Planungsabteilung

2. Öffentlich ausgelegt gem. § 2 (6) des BBauG in der Zeit vom
3. Aug. 1962 bis zum 3. Sept. 1962 aufgrund der Bekanntmachung
vom 28. Juli 1962 12. Februar 1965
Pommoissel, den 4. Sept. 1962 7. April 1965


Bürgermeister



3. Aufgestellt gem. § 2 (1) BBauG und als Satzung gem. § 10 des BBauG
vom Rat der Gemeinde beschlossen am 18. Sept. 1962 / 12. Aug. 1964
Pommoissel, den 30. Sept. 1962 12. Aug. 1964 7. April 1965

Bürgermeister

Gemeinderatsmitglied



4. Der Landkreis Lüneburg hat keine Bedenken.
Lüneburg, den 26. Okt. 1964 / 26. April 1965

Der Oberkreisdirektor

(Signature)

5. Genehmigt gem. § 11 des BBauG
- I. 6/40(39) LÖ 78/II

Lüneburg, den 28. Juli 1965
Der Regierungspräsident

Im Auftrage
Oberregierungs-
Oberbaurat



6. Öffentlich ausgelegt gem. § 12 des BBauG aufgrund der
Bekanntmachung vom 196

Bürgermeister