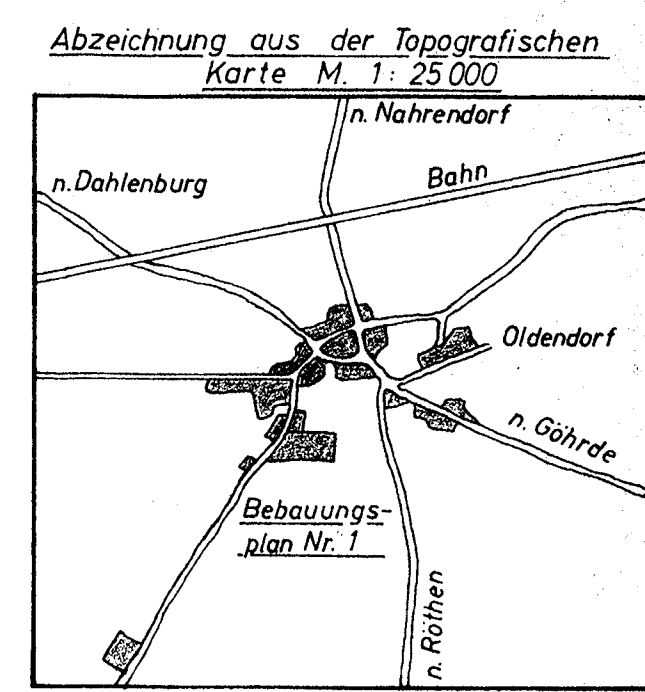
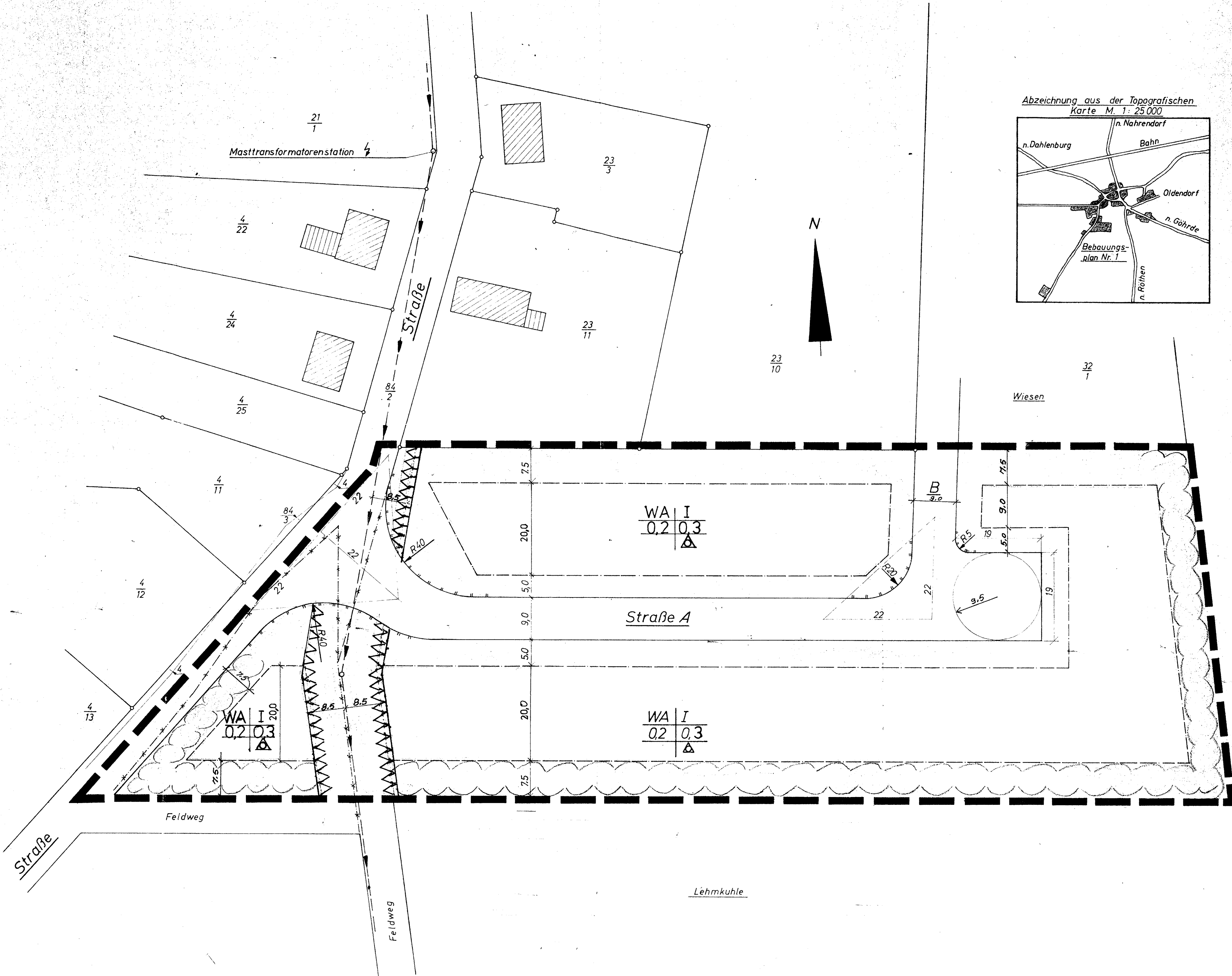
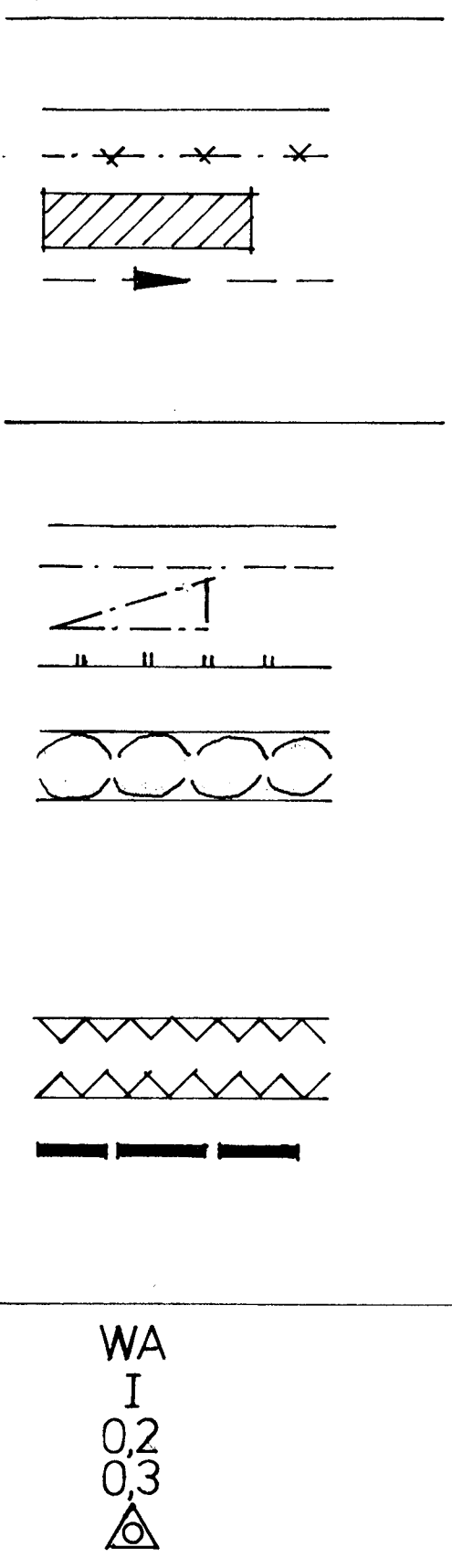


Gemeinde Nahrendorf, Ortsteil Oldendorf/Göhrde Kreis Lüneburg

Bebauungsplan vor der Göhrde Nr. 1



Ausgearbeitet im Auftrag und im Einvernehmen mit der Gemeinde **Nahrendorf**

L. M. SCHLEUSNER
ARCHITECT B.B.T.A.
3149 OLDENDORF/GÖHRDE
Tel. 05855/245

Oldendorf im Sept. 1973 *Sturw*
Ortsplaner

Öffentlich ausgelegt gemäß § 2 (6) BauG in der Zeit
von 8.6.1974 bis 8.7.1974
aufgrund der Bekanntmachung vom 29.5.74

Quint *Sturw*
Bürgermeister Ortsplaner
BEZIRK LÜNEBURG
Landkreis Lüneburg

Aufgestellt gemäß § 2 (1) BauG und als Satzung gemäß § 10 BauG und § 6 N.G.O. vom Rat der Gemeinde beschlossen
am 26.7.1974 29.8.76 29.9.76
Oldendorf, den 27.3.76 30.9.76

Quint *Sturw*
Bürgermeister Ortsplaner
BEZIRK NAHRENDORF
Landkreis Lüneburg

Die Planungsunterlage entspricht dem Inhalt des Liegenschaftskatasters und weist die baulichen Anlagen sowie Straßen, Wege und Plätze vollständig nach. Sie ist hinsichtlich der Grenzen und baulichen Anlagen geometrisch einwandfrei. Die Übertragbarkeit der neu zu bildenden Grundstücksgrenzen in die Öffentlichkeit ist einwandfrei möglich.

Lüneburg, den _____

Der Landkreis Lüneburg hat keine Bedenken
Lüneburg, den _____
Der Oberkreisdirektor
i. A.

Öffentlich ausgelegt gem. § 12 BauG aufgrund der Hinweisbekanntmachung vom 27.3.76 im Amtsblatt für den Regierungsbezirk Lüneburg

Nr. _____ vom _____
Nahrendorf, den 27.3.76

Quint *Sturw*
Bürgermeister Ortsplaner
BEZIRK NAHRENDORF
Landkreis Lüneburg

Maßstab 1:500