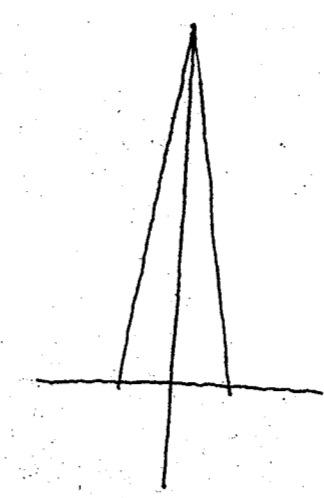
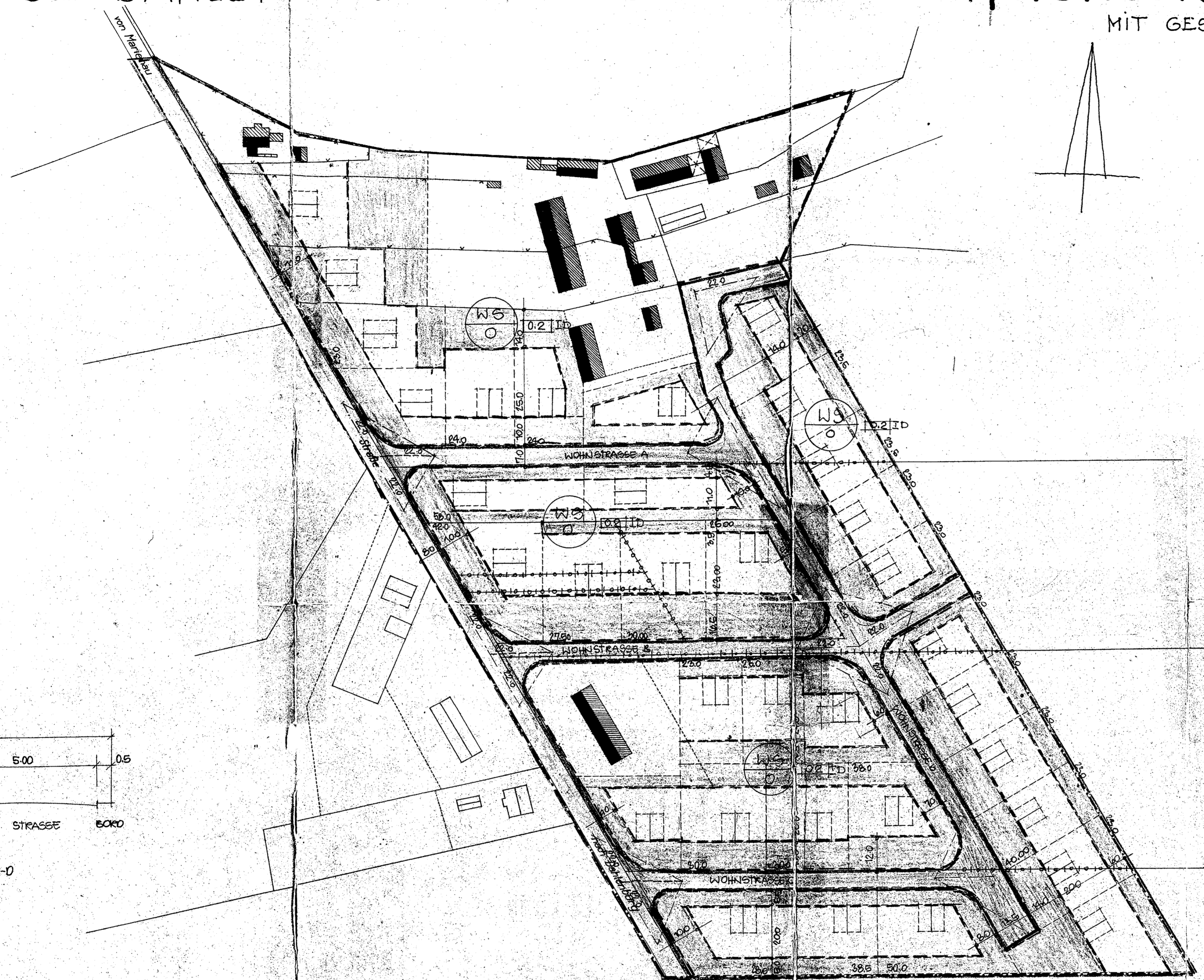
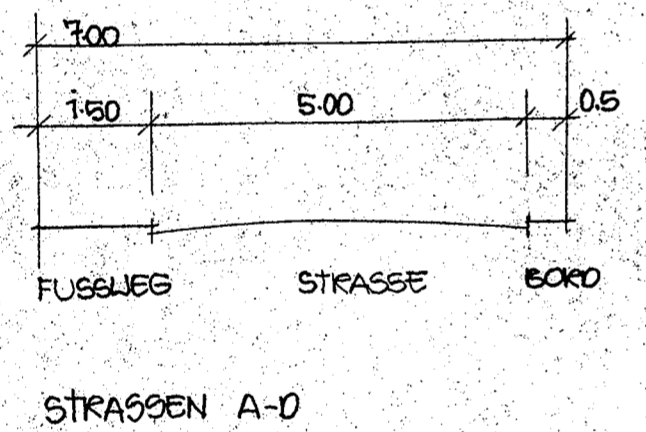


GEMEINDE DAHLEM KREIS LÜNEBURG BEBAUUNGSPLAN NR 1, HUNGERSTORF I M. 1:1000
MIT GESTALTUNGSSATZUNG



ZEICHENERKLÄRUNG

- VORHANDEN GERANT
- GRENZE DES RÄUMLICHEN GELTUNGSBEREICHES DES BEBAUUNGSPLANES
 - VORHANDENE BEBAUUNG
 - FLURSTÜCKSGRENZEN
 - ART DER BAULICHEN NUTZUNG
WS = KLEINWUNGENGEBIET
 - MASS DER RÄUMLICHEN NUTZUNG
GESCHOSSENFÄHIGKEIT ZUR GESCHOSSEZAHL
 - KAUFWEISE
O = OFFENE KAUFWEISE (VEREGL. KAUFORDNUNG)
 - ZWINGENDES BAULINIE
ERGEBNIS DER ÜBERBAUBAREN GRUNDSTÜCKSFÄHIGKEIT
 - ÜBERBAUBARE GRUNDSTÜCKSFÄHIGKEIT
NICHT ÜBERBAUBARE GRUNDSTÜCKSFÄHIGKEIT
 - STRASSEN BEGRENZUNGSLINIE
/ MIT ZUFAHRTSVERBOT
 - ÖFFENTLICHE VERKEHRSFLÄCHEN
 - ÖFFENTLICHE FREIZEITFLÄCHEN
 - SICHTKECKE
 - AUSGEHEBENE PARZELIERUNG
- DACHGESCHÜTT/BAUWEISE ALS AUSNAHME GEMÄSS § 31
B.B.AUG. IST MÖGLICH WENN FÜR ALLE WOHNUMGEN AUS-
U. TROCKENRÄUME VORH. SIND.



DIE VERMESSUNGSTECHNISCHE RICHTIGKEIT DER PLANUNTERLAGEN WIRD BESCHENIGT
LÜNEBURG, DEN 1963

REGIERUNGSVERMESSUNGSRAT

AUSGEARBEITET IM AUFTRAGE UND IM EINVERNEHMEN MIT DER GEMEINDE DAHLEM
Dipl. Ing. Hans Koschier
LÜNEBURG, DEN 5. APRIL 1963
DER ORTSPLANER-ARCHITECT
DIPL. INGENIEUR LÜNEBURG
BLECKENGRUND 5 TEL 4909

ÖFFENTLICH AUSGELEGT GEMÄSS § 2 (6) DES B.B.AUG. IN DER ZEIT VOM 17. 7. 63
AUFGRUND DER BEKANNTMACHUNG VOM 17. 7. 63

[Signature]
GEMEINDEDIREKTOR



AUGESTELLT GEMÄSS § 2 (1) DES B.B.AUG. UND ALS SATZUNG GEMÄSS § 10 DES B.B.AUG. VOM RAT DER GEMEINDE BESCHLOSSEN AM 26. Febr. 1964
DAHLEM, DEN 28. Febr. 1964

[Signature]
BÜRGERMEISTER GEMEINDEDIREKTOR

DER LANDESKREIS HAT KEINE BEZÜCKEN
LÜNEBURG, DEN 5. MÄRZ 1964

[Signature]
DER ÜBERKREISDIRECTOR
i.A.

GENEHMIGT GEMÄSS § 11 DES B.B.AUG.

Lüneburg, den 8. Juni 1964
DER REGIERUNGSPRÄSIDENT
IM AUFTRAGE
[Signature]
O. REGIERUNGSRAT BAURAT
IC 14 42 24/1.

ÖFFENTLICH AUSGELEGT GEMÄSS § 12 DES B.B.AUG. AUFGRUND DER BEKANNTMACHUNG VOM

[Signature]
GEMEINDEDIREKTOR