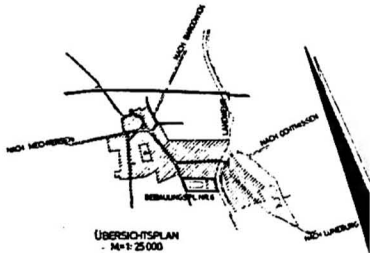
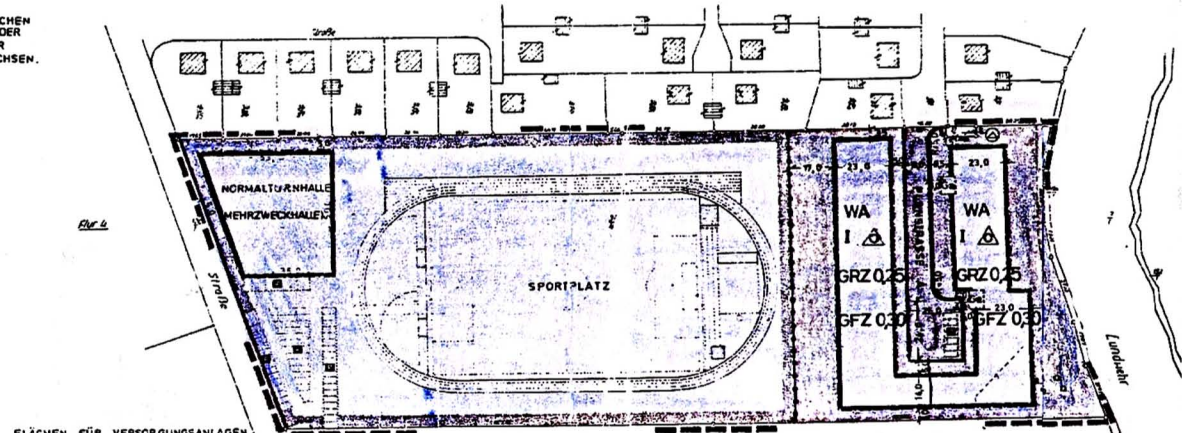
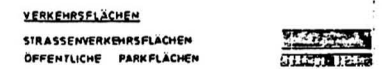

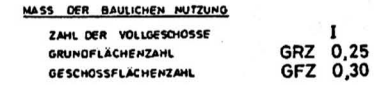
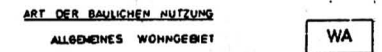
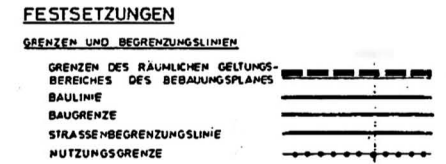


GEMEINDE VÖGELSEN - BEBAUUNGSPLAN NR. 6 - SPORTPLATZ -

MASSTAB 1:1000



DIE IN DEN BEBAUUNGSPLAN FÜR DEN BESTAND VERWENDETEN ZEICHEN UND SIGNATUREN ENTSPRECHEN, SOWEIT NICHT BESONDERS IN DER ZEICHENERKLÄRUNG DARGESTELLT, DEN ZEICHENWORSCHRIFTEN FÜR VERMESSUNGSTECHNISCHEN KARTEN UND RISSE IN LAND NIEDERSACHSEN.



AUS ZEICHNERISCHER DARSTELLUNG UND BESCHRIFTUNG NICHT ERKENNBARE FESTSETZUNGEN

GEMÄSS § 31 ABS 1 BBAUG SIND ALS AUSNAHME DACHHAUSBÄUTEN IN (WA) ALLEM. WOHNGEBIET ZULÄSSIG, WENN FÜR ALLE WOHNUMEN GENÜGEND ABSTELL- UND TROCKENRÄUME VORHANDEN SIND.
AUF DER GRÜNFLÄCHE SIND NORMALTURNHALLE (MEHRZWECKHALLE) UND SONSTIGE BAULICHEN ANLAGEN FÜR SPORTLICHE UND KULTURELLE ZWISCHEN ZULÄSSIG.
MINDESTGRUNDSTÜCKSGRÖSSE 1000 m²

AUFGESTELLT

GEMÄSS § 2 (1) BBAUG UND VOM RAT DER GEMEINDE VÖGELSEN ERFOSCHLOSSEN AM 27. Sept. 1970
VÖGELSEN, DEN 27. Sept. 1970

W. Kellermann
BÜRGERMEISTER
Geis
BEIGEORDNETER

ALS SATZUNG BESCHLOSSEN

GEMÄSS § 10 BBAUG UND § 8 400 VOM RAT DER GEMEINDE VÖGELSEN AM 27. Sept. 1970 BESCHLOSSEN AM 27. Sept. 1970
VÖGELSEN, DEN 27. Sept. 1970

W. Kellermann
BÜRGERMEISTER
Geis
BEIGEORDNETER

ÖFFENTLICH AUSGELEGT

GEMÄSS § 12 BBAUG AUF GRUND DER BEKANNTMACHUNG VOM 26.9.1970 MIT AUSGANG VOM 26.9. BIS 26.9.1970 MIT DEM TAGE DER BEKANNTMACHUNG IST DIESER PLAN RECHTSÜLTIG
VÖGELSEN, DEN 26.9.1970

W. Kellermann
BÜRGERMEISTER
Geis
BEIGEORDNETER
GEMEINDEDEKRETOR

AUSGEARBEITET

IM AUFTRAG UND IM EINWIE DER GEMEINDE VÖGELSEN
LÜNEBURG, DEN 26.9.1970
APRIL 1971
ORTSPLANER

ÖFFENTLICH AUSGELEGT

GEMÄSS § 2 (1) BBAUG IN DER ZEIT VOM 26.9.1970 BIS ZUM 26.9.1970 AUF GRUND DER BEKANNTMACHUNG VOM 26.9.1970
VÖGELSEN, DEN 26.9.1970

W. Kellermann
GEMEINDEDEKRETOR

GESEHEN

DER LANDEPREIS LÜNEBURG HAT KEINE BEDENKEN
LÜNEBURG, DEN 26.9.1970

GEGENMIGT

Genehmigt vom 17.8.1970
Der Regierungspräsident
in der Sache auf Drängen
214-Lü 211/6
Im Auftrage:
AK
LÜNEBURG

DIE PLANUNTERLAGE ENTSPRICHT DEM INHALT DES LIEGENSCHAFTSKATASTERS UND WEIST DIE BAULICHEN ANLAGEN SOWIE STRASSEN, WEGE UND PLATZE VOLLSTÄNDIG NACH (STAND VOM 7.9.1970). SIE IST HINSICHTLICH DER DARSTELLUNG DER GRENZEN UND DER BAULICHEN ANLAGEN GEOMETRISCH EINWANDFREI.

LÜNEBURG, DEN 7.9.1970

W. Kellermann
GEMEINDEDEKRETOR

214
Moo.15