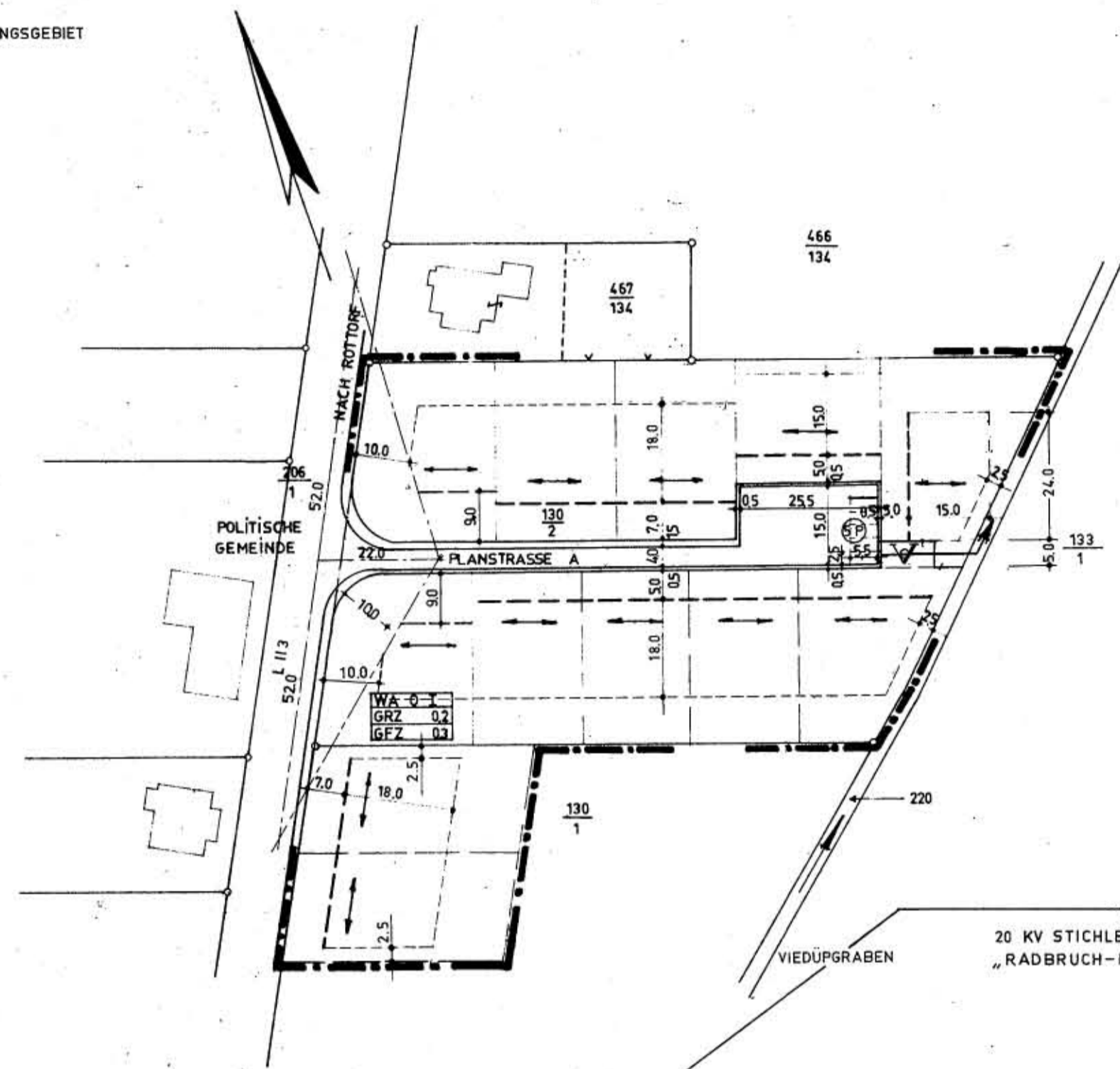
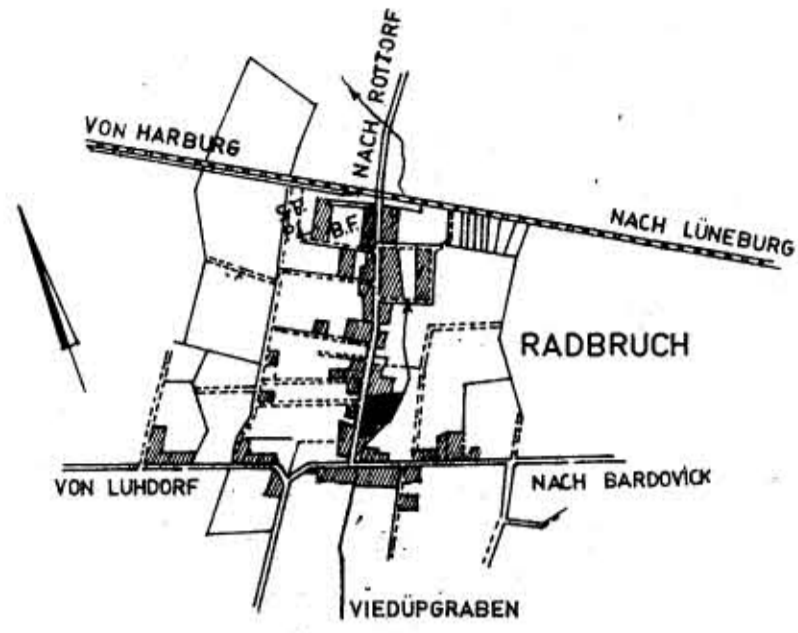
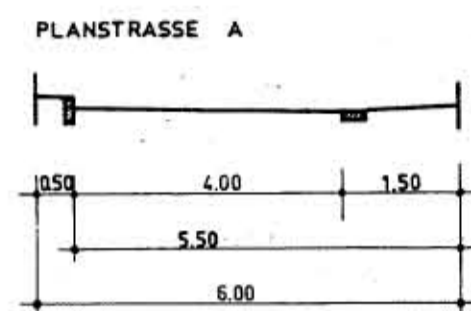


RADBRUCH, KRS. HARBURG  
 BEBAUUNGSPLAN: "AM VIEDÜPGRABEN"  
 M 1:1000

ÜBERSICHTSSKIZZE M 1:25000



STRASSENPROFILE :



VERBINLICHE FESTSETZUNGEN:

- GRENZE DES PLANUNGSBEREICHES
- - - ZWINGENDE BAULINIEN
- - - BAUGRENZEN
- - - BEGRENZUNG DER VERKEHRSFLÄCHEN
- ALTE GRUNDSTÜCKSGRENZEN
- NEUE GRUNDSTÜCKSGRENZEN - NICHT VERBINDLICH -

- FÜRSTRICHTUNG
- ⊙ SICHTDREIECK VON SICHTBEHINDERNDEN PFLANZUNGEN, ZÄUNEN UND ANLAGEN ÜBER 0,8M HÖHE (VON OK. STRASSE) FREIHALTEN.
- Ⓟ PARKPLÄTZE
- ∇ VORBEHALTSFLÄCHE KLÄRANLAGE

ART UND MASS DER BAULICHEN NUTZUNG

- |         |    |                          |
|---------|----|--------------------------|
| WA 0 1  | WA | ALLGEMEINES WOHNGEBIET   |
| GRZ 0 2 | 0  | OFFENE BEBAUUNG          |
| GFZ 0 2 | I  | ANZAHL DER VOLLGESCHOSSE |
- (IM BEREICH DER EINGESCHOSSIGEN BEBAUUNG IST ES MÖGLICH, DAS DACHGESCHOSS ALS AUSNAHME GEMÄSS § 31 ABSATZ 1 DES B.BAU-G. GANZ ODER TEILWEISE AUSZUBAUEN WENN FÜR ALLE WOHNUNGEN GENÜGEND ABSTELL- UND TROCKENRÄUME VORHANDEN SIND. ZULÄSSIG NUR HAUSER MIT HÖCHSTENS ZWEI WOHNUNGEN)
- GRZ GRUNDFLÄCHENZAHL  
 GFZ GESCHOSSFLÄCHENZAHL

20 KV STICHLITUNG ZUR STAT. "RADBRUCH-MÜHLE"

Im Hinblick auf Inhalt und Zweck wird die Brauchbarkeit der Planungsunterlage bescheinigt.

Winsen (Luhe), den 11. Mai 1964

Katasteramt  
 Oberregierungsvermessungsrat

1. AUSGEARBEITET IM AUFTRAGE UND IM EINVERNEHMEN MIT DER GEMEINDE RADBRUCH  
 HANNOVER, DEN 2. Mai 1964  
 NIEDERSÄCHSISCHE HEIMSTÄTTE G.M.B.H.
2. ÖFFENTLICH AUSGELEGT GEMÄSS § 2(8) DES B.BAU-G. IN DER ZEIT VOM 8.3.1965  
 BIS ZUM 8.4.1965 AUF GRUND DER BEKANNTMACHUNG VOM 26.3.1965  
 Gemeindevorstand  
 Bürgermeister  
 1. Beigeordneter
2. AUFGESTELLT GEMÄSS § 2(1) DES B.BAU-G. UND ALS SATZUNG GEMÄSS § 10 DES B.BAU-G.  
 UND § 8 NRO VOM RAT DER GEMEINDE BESCHLOSSEN AM 2.4.1965  
 RADBRUCH, DEN  
 Gemeindevorstand  
 Bürgermeister  
 1. Beigeordneter
4. DER LANDKREIS HARBURG HAT KEINE BEDIENKEN.  
 HARBURG, DEN  
 OBERKREISDIREKTOR

Genehmigt  
 gem. § 11 d. Bundesbaugesetzes vom 23.6.60  
 Lüneburg, den 16. Juni 1966  
 Der Regierungspräsident  
 Dezernat für Städtebau und Ortsplanung  
 Az.: I o/H 4 b (39) Ha 92/I  
 Im Auftrage  
 (LS) gez. Unterschrift  
 Oberbaurat

6. ÖFFENTLICH AUSGELEGT GEMÄSS § 12 DES B.BAU-G. AUF GRUND DER BEKANNTMACHUNG VOM ... MIT AUSHANG VOM ... BIS ...  
 GEMEINDE-DIREKTOR

NIEDERSÄCHSISCHE HEIMSTÄTTE G. M. B. H. PLANUNGSABTEILUNG HANNOVER		
MASS-STAß 1:1.000	OBJEKT: BEBAUUNGSPLAN RADBRUCH KRS. HARBURG	BLATT-NR.
BEARBEITET: G. PROFT:	BEERNAERTS	PLAN NR. LG 4893 IV
DATUM: 2/5/64	Hanke	
GRUND-NR. 232/65		
UNTERSCHR. i.d. Pflanz	UNTERSCHR.	GESCHAFTSLEITG.