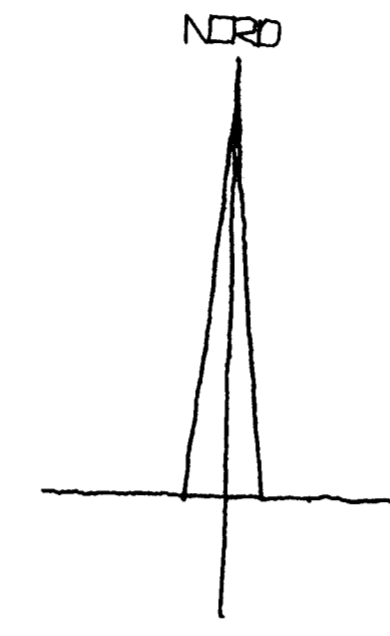


GEMEINDE BETZENDORF KREIS LÜNEBURG BEBAUUNGSPLAN NR. 1, **DORENKAMP** I ABSCHNITT MASSTAB 1:1000

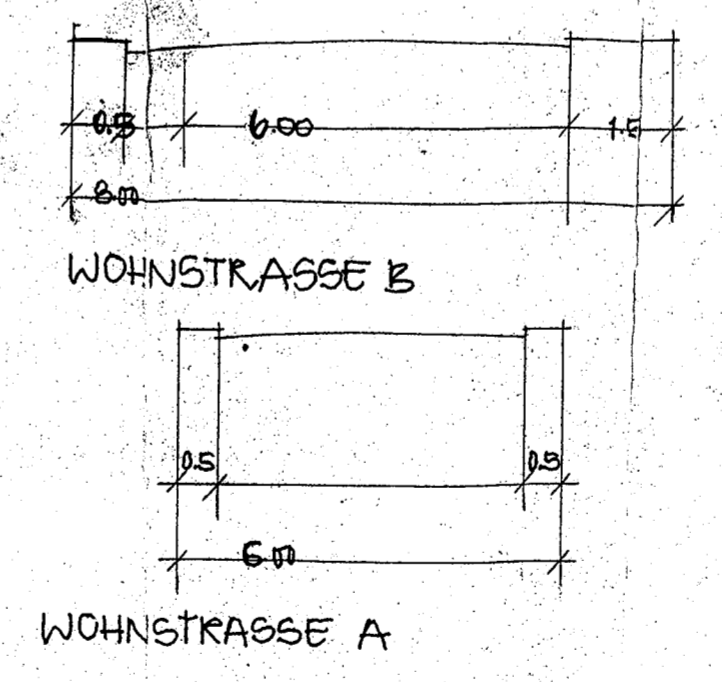
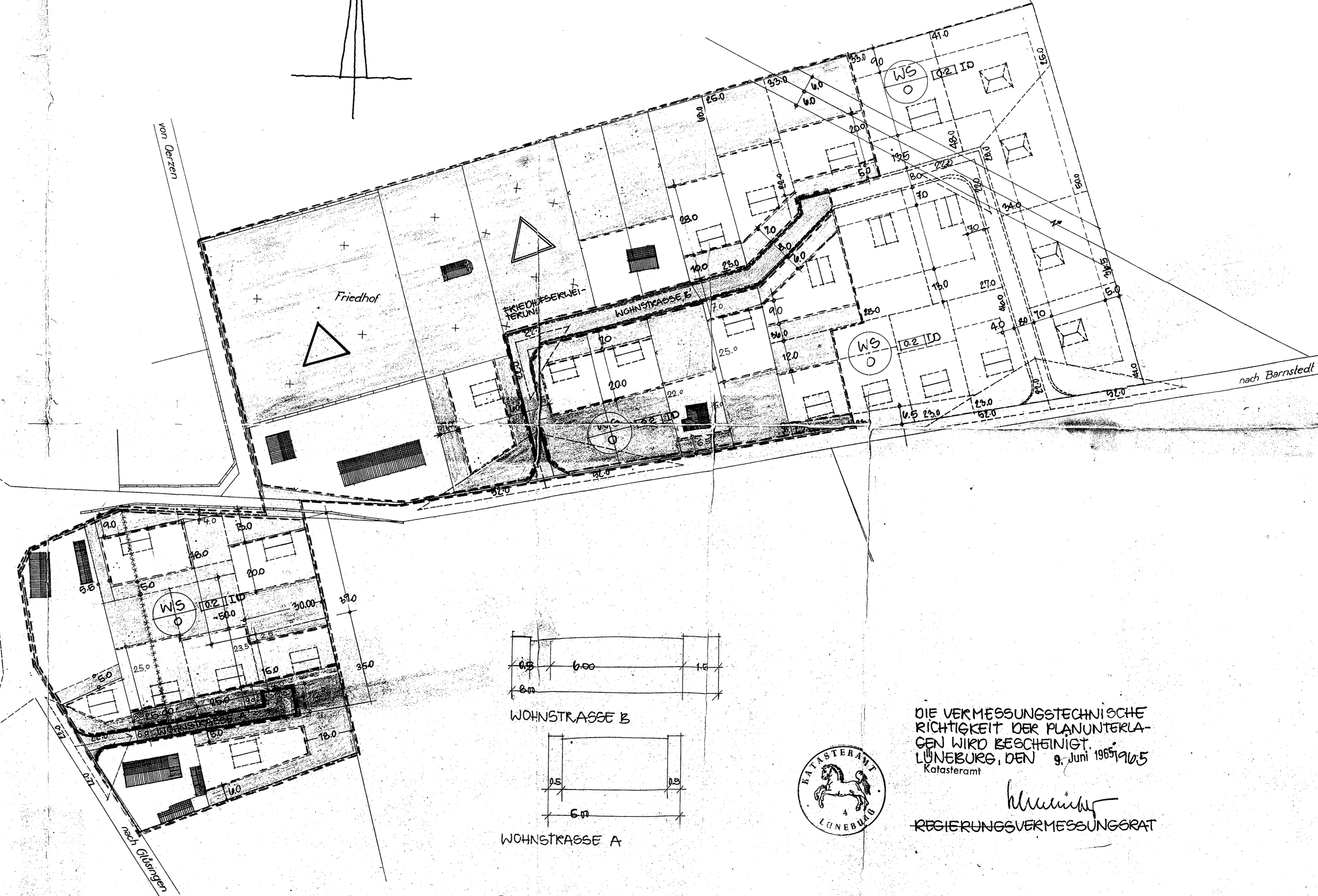
mit festliegender



ZEICHENERKLÄRUNG

VORH. GEPLANT

- GRENZE DES RÄUMLICHEN GELTUNGS-BEREICHES DES BEBAUUNGSPLANES
- VORH. BEBAUUNG
- FLURSTÜCKSGRENZEN
- ART DER BAULICHEN NUTZUNG, WS = KLEINSTEDLUNGSGEBIET
- MASS DER BAULICHEN NUTZUNG, GRUNDFLÄCHENZAHL U. ZULASS. GESCHOSSZAHL
- BAUWEISE, 0 = OFFENE BAUWEISE (VERGL. BAUKORUNUNG)
- ZWINGENDE BAULINIE, GRENZE DER ÜBERBAUBAREN GRUNDSTÜCKSFÄCHE
- ÜBERBAUBARE GRUNDSTÜCKSFÄCHE, NICHT ÜBERBAUBARE GRUNDSTÜCKSFÄCHE
- STRASSEN-EGRENZUNGSLINIE / MIT ZUFAHRTSERRÖF
- ÖFFENTLICHE VERKEHRSFÄCHEN
- ÖFFENTLICHE FREIFÄCHEN
- SICHTDREIECK
- ANGEHÖRIGKE PARZELLIERUNG
- DACHGESCHOSSAUBAU ALS AUSNAHME MÖGLICH GEMÄSS § 21 ABS. 2 B. BAUG. WENN FÜR ALLE WOHNUNGEN ABSTELL- UND TROCKENRAUME VORH. SIND
- PARKPLÄTZE ODER PARKSTREIFEN



DIE VERMESSUNGSTECHNISCHE RICHTIGKEIT DER PLANUNTERLAGEN WIRD BESCHENIGT.
LÜNEBURG, DEN 9. JUNI 1965
Katasteramt

K. K. K.
REGIERUNGSVERMESSUNGS-RAT

AUSGEARBEITET IM AUFTRAGE UND IM EINVERNEHMEN MIT DER GEMEINDE BETZENDORF
H. K.
LÜNEBURG, DEN 25. JANUAR 1965
DER ORTSPLANER: ARCHITEKT
DIPL. INGENIEUR
HANS KOSCHIER LÜNEBURG
BUCKENGRUND 5 TEL. 4909

ÖFFENTLICH AUSGELEGT GEMÄSS § 2 (6) DES B. BAUG. IN DER ZEIT VOM 17. 1. 64 BIS ZUM 17. 3. 64 AUFGRUND DER BEKANNTMACHUNG VOM 16. 1. 64

AUFGESTELLT GEMÄSS § 2 (1) DES B. BAUG. UND ALS SATZUNG GEMÄSS § 10 DES B. BAUG. VOM RAT DER GEMEINDE BESCHLOSSEN AM 27. 5. 64
Betzendorf, DEN 27. 5. 64

DER LANDKREIS HAT KEINE BEDENKEN
LÜNEBURG, DEN 3. AUG. 1965

GENEHMIGT GEMÄSS § 11 DES B. BAUG.
Lüneburg, den 27. Aug. 1965

ÖFFENTLICH AUSGELEGT GEMÄSS § 12 DES B. BAUG AUFGRUND DER BEKANNTMACHUNG VOM

GEMEINDEDIREKTOR
A. K.

BÜRGERMEISTER GEMEINDEDIREKTOR
A. K. *M. L.*

DER OBERKREISDIREKTOR
i. A.
K.

DER REGIERUNGSPRÄSIDENT IM AUFTRAGE
REGIERUNGS- UND BAUKAMM.
Ic. H. 44(39) Lü 14/I

GEMEINDEDIREKTOR

