

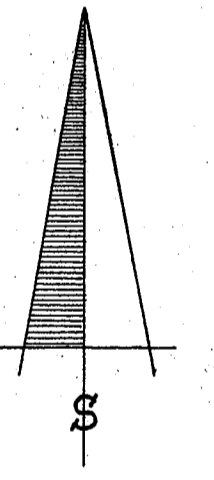
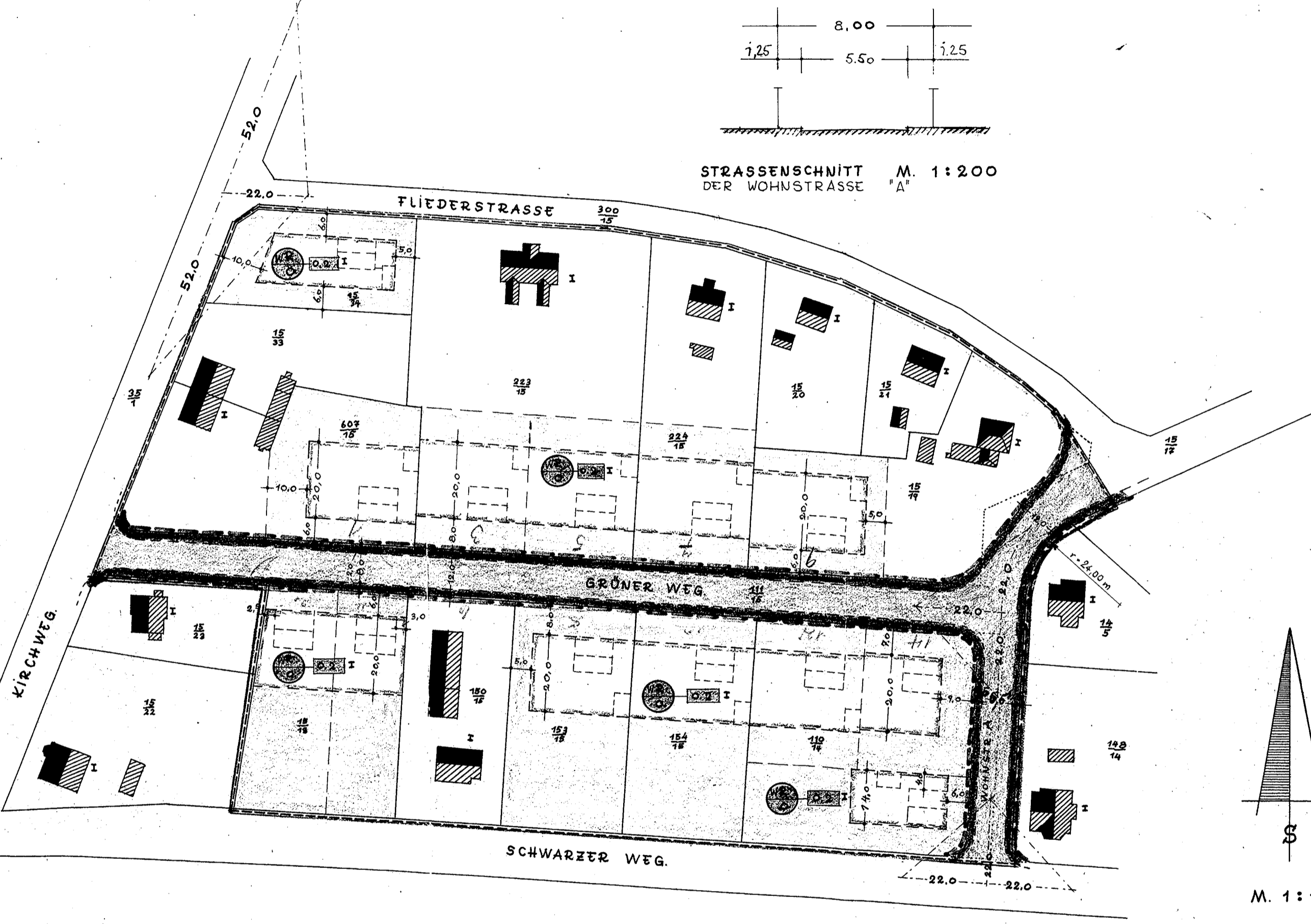
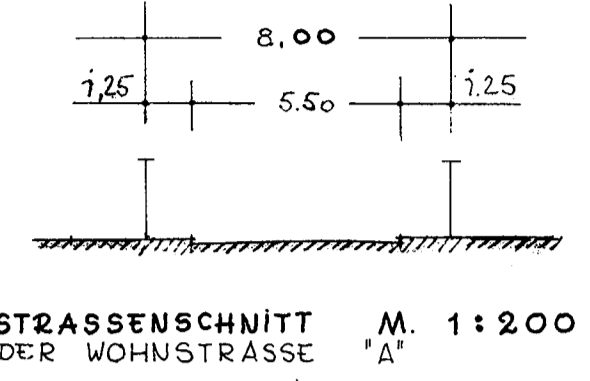
A D E N D O R F

KREIS LÜNEBURG

B E B A U U N G S P L A N

NR. 1

GRÜNER WEG



M. 1:1000

- LEGENDE:
- STRASSENBEGRENZUNGSLINIE.
 - BAUGRENZE.
 - PRIVATE FREIFLÄCHEN.
 - SICHTWINKEL.
 - AUFZUHEBENDE GRENZEN.
 - PARZELLENGRENZEN.
 - BEBAUUNG.
 - GRENZE DES BEBAUUNGSPLANES.
 - ART DER BAULICHEN NUTZUNG. REINES WOHNGEBIET.
 - OFFENE BAUWEISE.
 - MASS DER BAULICHEN NUTZUNG. GESCHOSSFLÄCHENZAHL. GRUNDRISSFLÄCHE · GESCHOSSZAHL. GRUNDSTÜCKSFÄCHE.
 - GESCHOSSZAHL.

AUSGEARBEITET:
AUFTRAGE UND IM EINVERNEHMEN
T DER GEMEINDE ADENDORF
LÜNEBURG DEN 26.6.1962

[Signature]

DR. ARCHITEKT B.D.A. DR. ING.
HERRMANN LÜNEBURG



OFFENTLICH AUSGELEGT:
GEM. § 2 (6) DES B.BAUG. IN DER
ZEIT VOM 27.2. bis 25.8. 1962
AUF GRUND DER BEKANNTMACHUNG
VOM 19. Juli 1962

[Signature]

GEMEINDEDIREKTOR.

AUFGESTELLT:
GEM. § 2 (1) DES B.BAUG. UND ALS SATZUNG
GEM. § 10 DES B.BAUG. VOM RAT DER
GEMEINDE BESCHLOSSEN AM 21.9. 1962
ADENDORF DEN 25. Okt. 1962

[Signature]

BÜRGERMEISTER. GEMEINDEDIREKTOR.

DER LANDKREIS LÜNEBURG
HAT KEINE BEDENKEN.
LÜNEBURG DEN 2. JULI 1963
DER OBERKREISDIREKTOR
IM AUFTRAGE

[Signature]

OBERKREISDIREKTOR

GENEHMIGT: *Auflage: Der Lindenweg ist von
Grünen Weg bis zum Schwarzen
Weg mit einer Fahrbaubreite
von 5,50m auszubauen*
GEM. § 11 DES B.BAUG.
LÜNEBURG DEN 29. Aug. 1962
Der Regierungspräsident
Ic/H4a (39) Lt. 1/KVII
Im Auftrage

[Signature]

REGIERUNGSPRÄSIDENT
IM AUFTRAGE

OFFENTLICH AUSGELEGT:
GEM. § 12 DES B.BAUG. AUF
GRUND DER BEKANNTMACHUNG
VOM

GEMEINDEDIREKTOR.

DIE PLANUNTERLAGE
IST VOM KATASTERAMT
ANERKANNT.

LÜNEBURG DEN